























GRUNDKARTA		 Samhällsbyggnadsavdelningen
Område: Förslag till detaljplan för Kämpinge 9-26 m fl, förbifart Kämpinge by		
Framställningsmetod: Utdrag från primärkarta Kvalitetskontrollerad 2023 - 08- 23		
Koordinatsystem i plan: SWEREF 99 13 30	Koordinatsystem i höjd: RH 2000	
Upprättad: 2023-09-05		
Kartbeteckningar enligt HMK		
Skala:		1:2 000

Teckenförklaring:

-  Bostadshus
-  Komplementbyggnad
-  Skärmtak
-  Rättigheter, yta
-  Rättigheter, linje
-  Rättigheter, punkt
-  Körbana
-  Gångbana
-  Gång- och cykelbana
-  Fastighetsgräns
-  Slänt
-  Staket
-  Häck
-  Stenmur
-  Stödmur
-  Vatten
-  3.8
-  Höjdkurva
-  Belysningsstolpe
-  Lövträd
-  Byggnad
-  Vattenkonstruktioner
-  2:79
-  Fastighetsbeteckning

