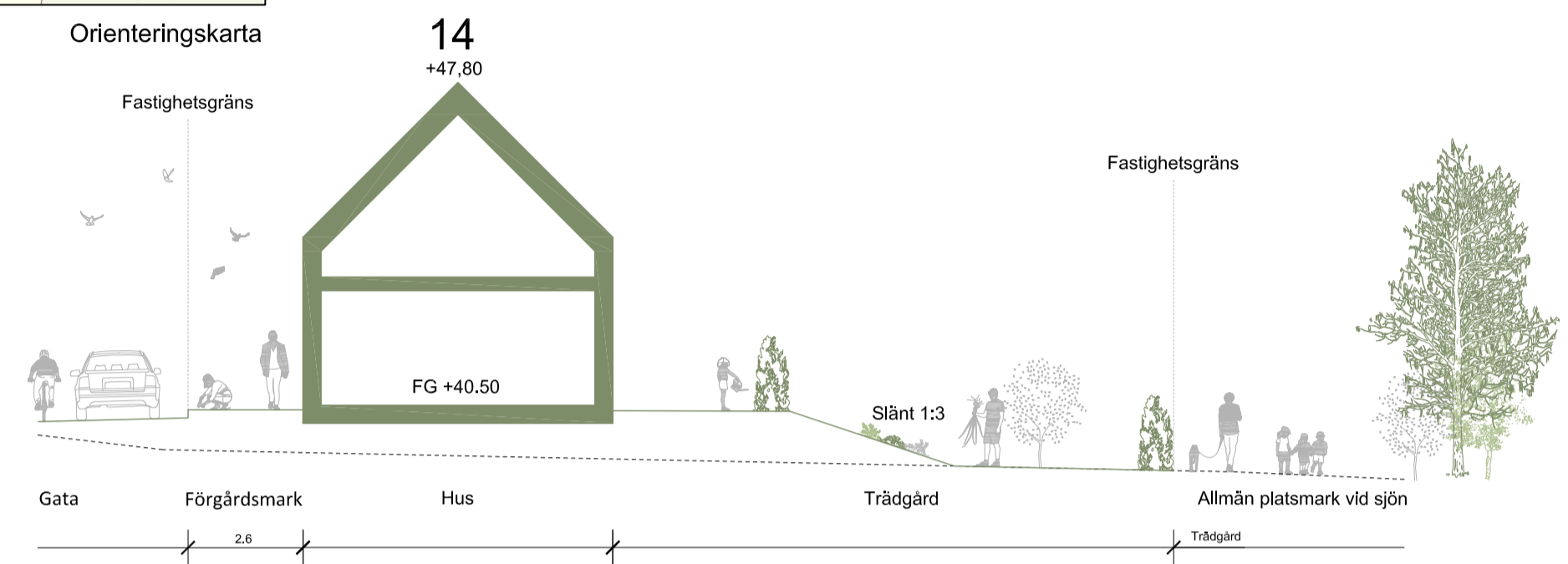
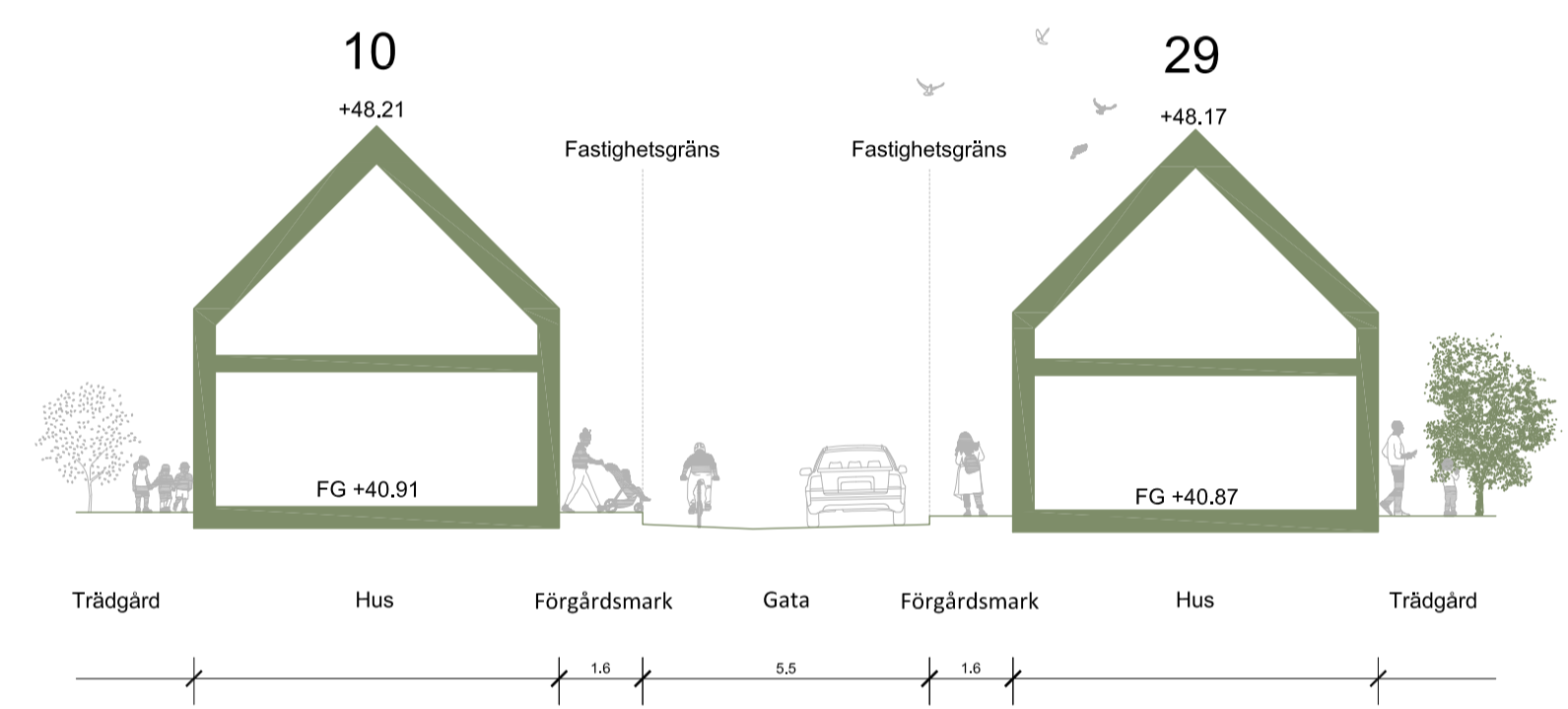




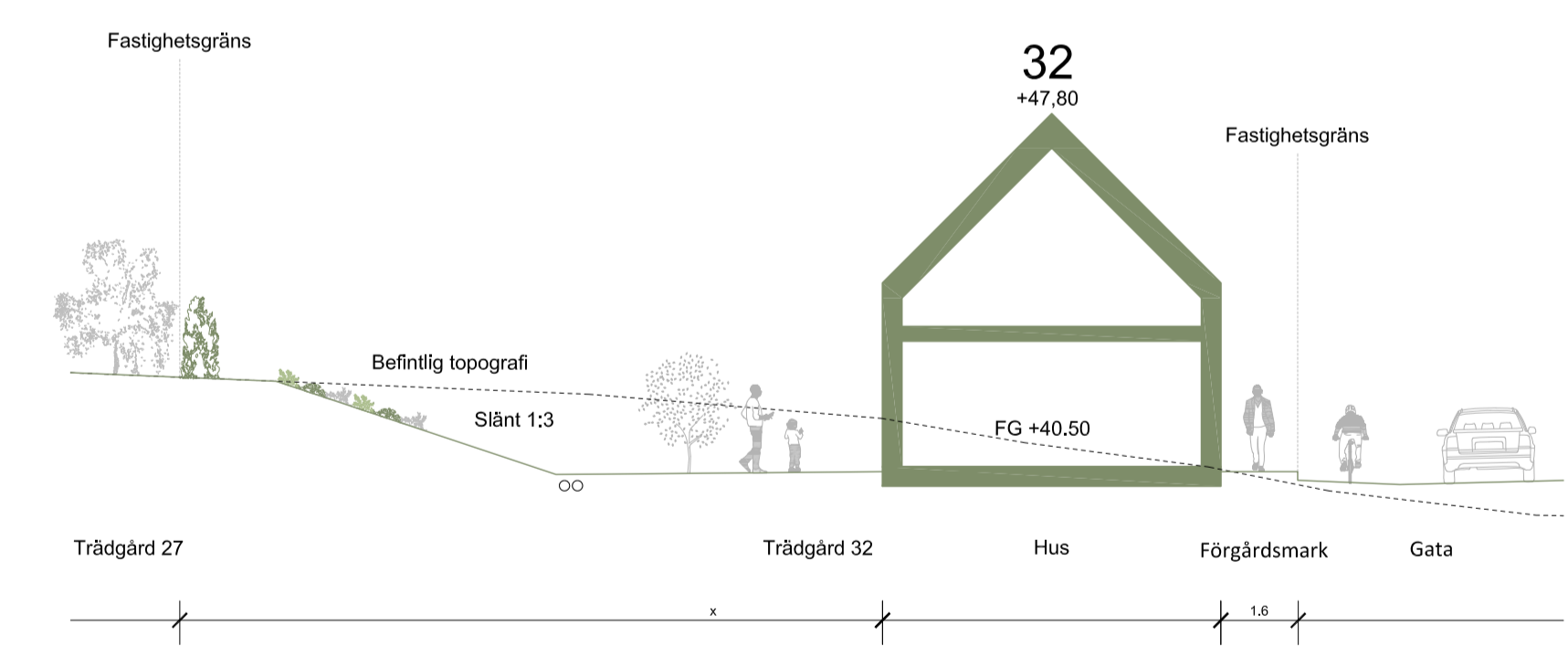
- Teckenförklaring:**
- Bostadshus
 - Komplementbyggnad
 - Skärmtak
 - Rättigheter, yta
 - Rättigheter, linje
 - Körbana
 - Gångbana
 - Gång- och cykelbana
 - Fastighetsgräns
 - Slänt
 - Staket
 - Häck
 - Stenmur
 - Stödmur
 - Vatten
 - Höjdkurva
 - Belysningsstolpe
 - Lövtärd
 - Fastighetsbeteckning



PRINCIPSEKTION A-A, TRÄDGÅRD MOT SJÖN



PRINCIPSEKTION B-B, GATURUM



PRINCIPSEKTION C-C, TRÄDGÅRD

Sektionerna är inte skalenliga

- Till planen hör följande handlingar**
- Planarkarta med planbestämmelser
 - Illustrationsplan
 - Planbeskrivning
 - Undersökning av betydande miljöpåverkan
 - Fastighetsförteckning

	Datum	Signatur
Antagen		
Laga kraft		

Förslag till detaljplan för Östra Grevie 8:6 med flera, norr om folkhögskolan, Östra Grevie Vellinge kommun, Skåne län

Planskede: Samrådshandling Koordinatsystem plan: SWEREF 99

Upprättad datum: 2023-08-11 Koordinatsystem höjd: RH 2000

Diarienummer: Ks 2021/284.722 Grundkartan kvalitetskontrollerad: 2023-07-14

Martina Ljung
Plan- och exploateringschef

Elin Hallström
Planarkitekt