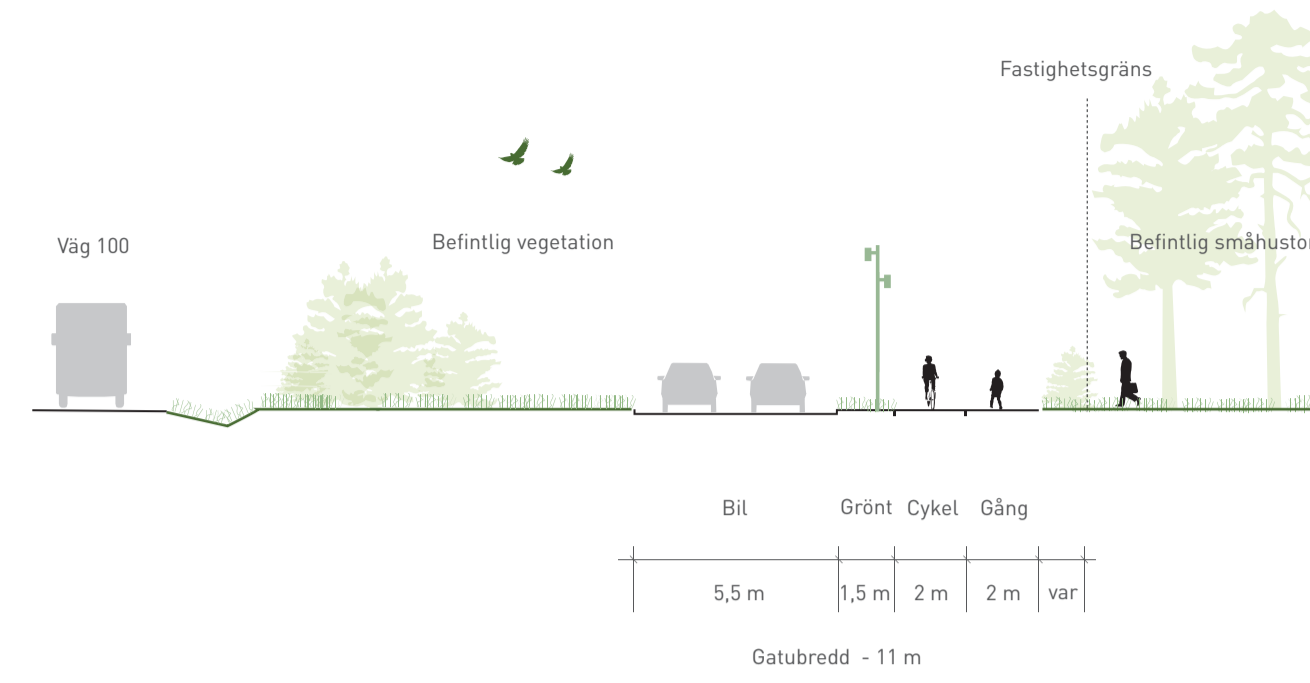


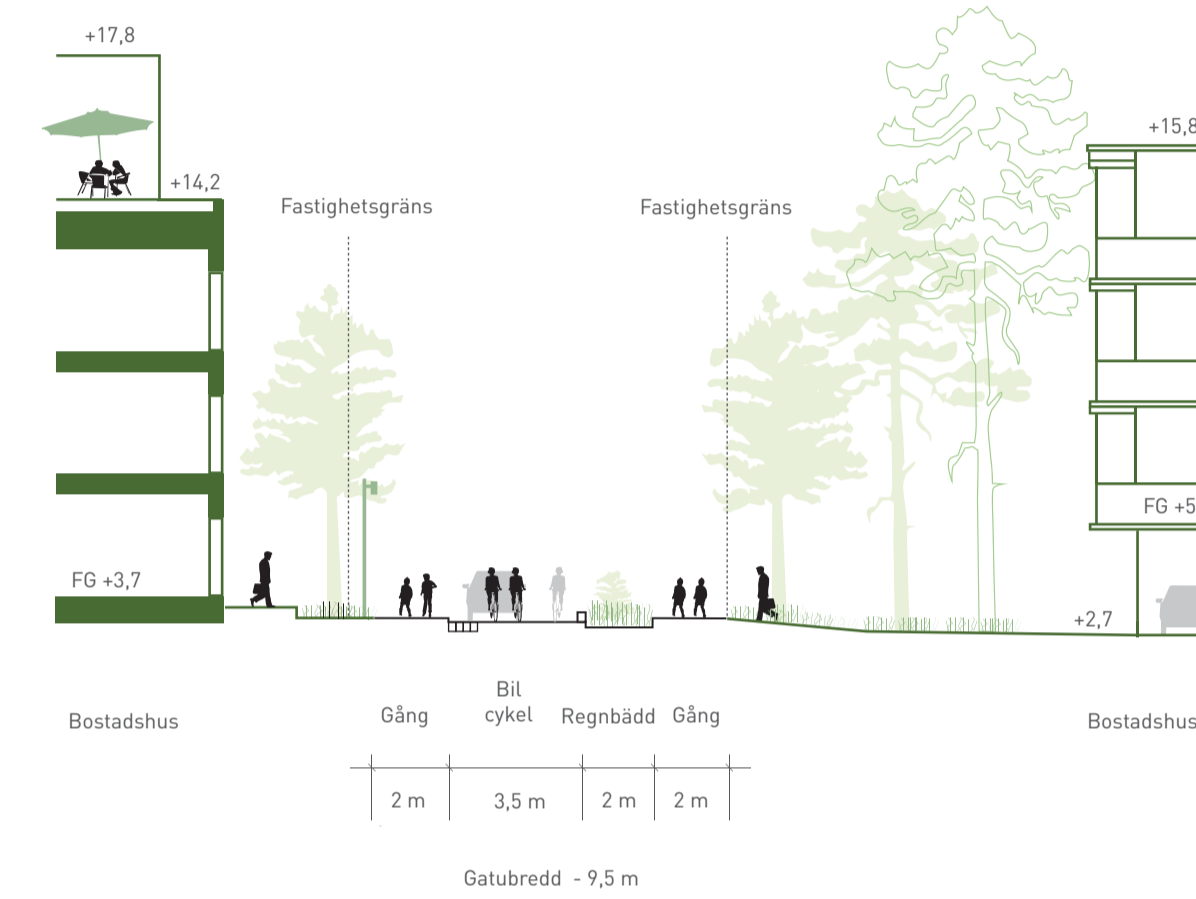


ILLUSTRATIONSPLAN skala 1:1000

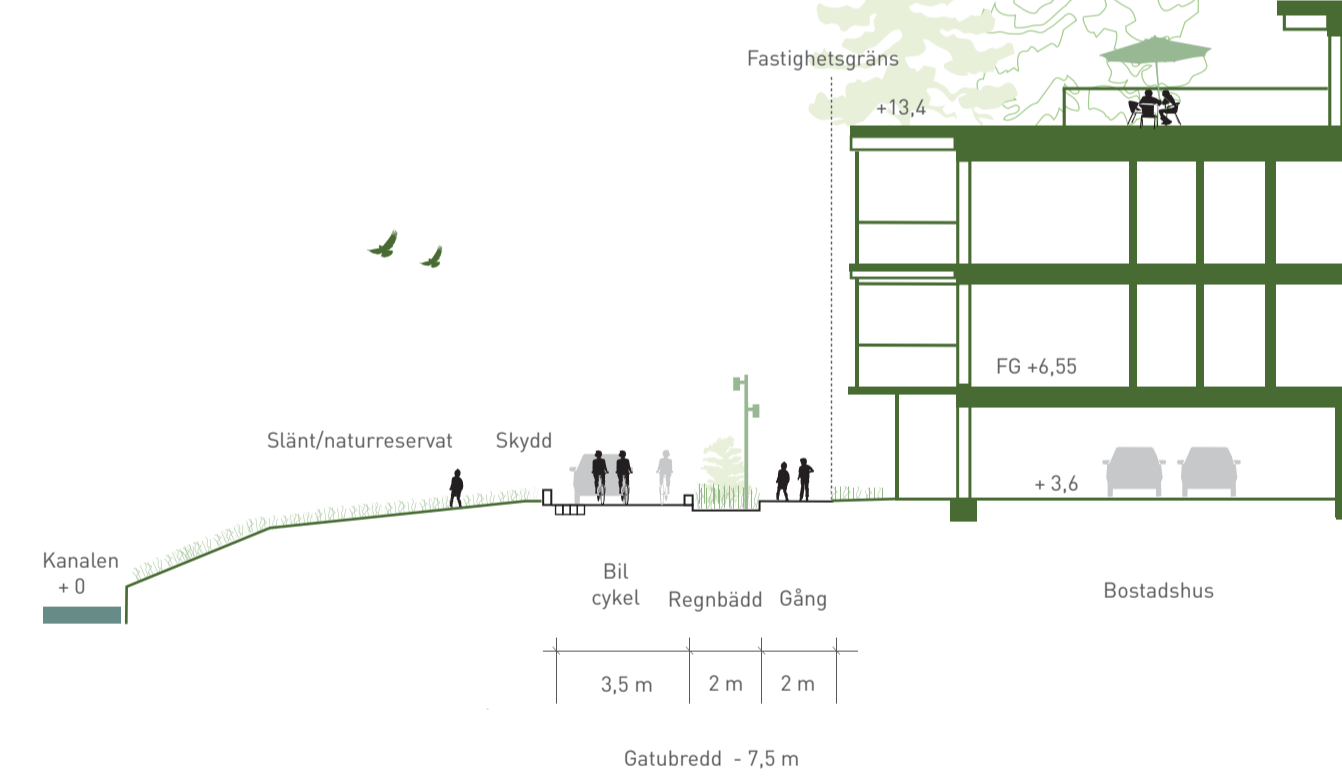
PRINCIPSEKTION A-A, NY VÄGDRAGNING ÖSTRA KANALVÄGEN/FALSTERBOVÄGEN



PRINCIPSEKTION B-B, ÖSTRA KANALVÄGEN



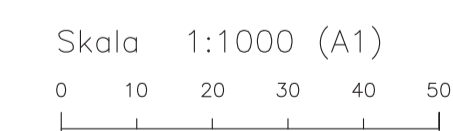
PRINCIPSEKTION C-C, LÅNGS KANALEN



GRUNDKARTANS BETECKNINGAR

Teckenförklaring

- Fastighetsgräns
- Traktgräns
- Vattenkonstruktioner
- Marktytgräns
- Strandlinje
- Vägår
- Vägtrumma
- Kölbana
- Kölbana, kantsen
- Gång- och cykelbana
- Staket
- Stödmur
- Hack, mittlinje
- Slänt
- ** Lövråd, Barrträd
- + Belysningsstolpe
- 1,9 Markhöjd
- 15:32 Fastighetsbeteckning
- GESSE Tractnamn
- ⊠ Bostadshus
- ⊠ Uthus
- ⊠ Skärmtak



HANDLINGAR

- Fastighetsförteckning
- Grundkarta
- Denna illustrationskarta
- Plankarta
- Planbeskrivning
- Samrådsredogörelse
- Granskningsutlåtande

Antagen av KF	20XX-XX-XX	Sign.
Laga kraft	20XX-XX-XX	Sign.

Grundkarta är upprättad av Vellinge kommun 2021-05-18
 Koordinatsystem: i plan, SWEREF 99 13 30
 i höjd, RH 2000



VISIONSBILD, PLANOMRÅDET FRÅN KANALENS VÄSTRA SIDA



VISIONSBILD, CENTRUMBEBYGGELSE OCH BOSTADSBEBYGGELSE VID BROFÄSTET



VISIONSBILD, BOSTADSBEBYGGELSE LÅNGS KANALEN

ANTAGANDEHANDLING

STANDARDFÖRFARANDE

DETALJPLAN FÖR

DEL AV RÅNG 10:231 OCH DEL AV HÖLLVIKEN 19:54 MED FLERA,
 Gläntan vid Falsterbokanalen

Vellinge kommun, Skåne län

Samhällsbyggnadsavdelningen
 2021-10-22

MENTOR DEMJAHÄ
 PLAN- OCH BYGGLOVSCHEF

RICKARD PERSSON
 PLANARKITEKT

ELVIRA GRANDIN
 KROOK & TJÄDER

ILLUSTRATIONSKARTA